

## → À DÉCOUVRIR

**D3 LA MAISON DU PARC NATUREL DES PLAINES DE L'ESCAUT ET L'ESCALE FORESTIÈRE**

Informers la population, accueillir et orienter les touristes, éduquer les plus jeunes, abriter l'équipe technique du Parc naturel, voici quelques unes des missions que doit remplir la Maison du Parc naturel située à l'orée de la forêt de Bon-Secours. Le second niveau du bâtiment tout de bois et de verre propose un parcours découverte dédié à la forêt à visiter librement ou guidé: l'Escale forestière.

7 salles à parcourir les sens en éveil...  
Renseignements: +32(0)69/77.98.10

**F3 L'ALLÉE DE L'HERMITAGE**

Le château de l'Hermitage se trouve au centre de nombreuses allées en étoile qui offrent une belle perspective sur le massif forestier. C'est notamment le cas de l'avenue de l'Hermitage qui devient l'avenue de Blaton en territoire français.

**D3 LE PROMENOIR DES CIMES**

Qui n'a pas rêvé de grimper dans les arbres et de se promener dans les branches ? Le promenoir des cimes, un nouvel équipement inauguré courant 2006, permet au public de découvrir, le milieu forestier en toute sécurité. Ce lieu de promenade, situé entre 10 et 22 mètres au-dessus du sol propose une étonnante balade dans les houppiers. Des animations ainsi qu'un parcours didactique sont également au programme.

Renseignements à la Maison du Parc naturel au +32(0)69/77.98.10.

**LA FORÊT DE BON-SECOURS/CONDÉ**

Le massif forestier de Bon-Secours est transfrontalier et s'étend sur 720 hectares. En 1918, la famille de Croÿ, propriétaire depuis plusieurs siècles de ces terres perd son domaine mis sous séquestre et en 1924, la forêt devient domaniale. Le château et ses dépendances sont alors classés monuments historiques. Aujourd'hui, grâce à la construction européenne, seuls les enfants jouent encore «aux douaniers et contrebandiers».

**HÉBERGEMENTS**

**D3 Mélissa**  
(hôtel ★★-restaurant)  
Tél.: +32(0)69/77.05.00

**B3 La Cornette**  
(hôtel ★★-restaurant)  
Tél.: +32(0)69/77.20.11

**D2 Les Maisons de Cailloux** (GR) (†)  
Tél.: +32(0)69/77.26.07


**C2 Les Charmilles**  
(MT) (†) (†)  
Tél.: +32(0)69/78.14.90

**HC Chez Pepino** (MT) (†)  
Tél.: +32(0)69/77.28.78

**B1 La Naïade**  
(4 CH : 2 x (†) (†) (†) (†), 2 x (†) (†))  
Tél.: +32(0)69/78.06.72

**HC M<sup>r</sup> & M<sup>me</sup> Mathys**  
(GR) (†) - (GR) (†) (†) (†) (France)  
Tél.: +33(0)3/27.40.16.13

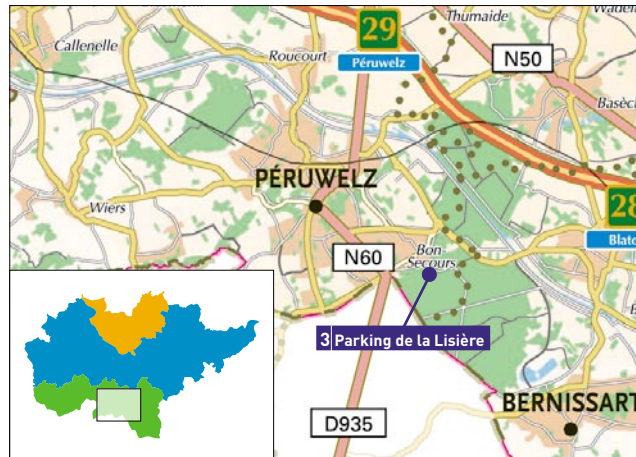
**HC M<sup>r</sup> & M<sup>me</sup> Meerssemann** (France)  
Tél.: +33(0)6/07.14.84.38

 Une liste des artisans et producteurs est disponible à la Maison du Parc naturel sur simple demande



## → L'AVIS DU RANDONNEUR

Bienvenue pour cette plongée dans le massif forestier de Bon-Secours/Condé. Une balade rafraîchissante qui louvoie entre France et Belgique. Amateur de grand vert et d'histoire, cette boucle vous comblera. Outre le plaisir de galoper à l'ombre des arbres de cette forêt, vous passerez au pied d'une basilique, d'un château ou encore près d'un canal. Posez-le pied à terre et poussez la porte de la Maison du Parc naturel des Plaines de l'Escaut, une équipe accueillante vous y attend afin de répondre à toutes vos questions.



**Maison du Parc naturel des Plaines de l'Escaut**  
Rue des Sapins, 31  
BE-7603 Bon-Secours  
Tél.: +32(0)69/77.98.10  
Fax: +32(0)69/77.98.11  
parcnaturel@plainesdelescaut.be  
www.plainesdelescaut.be



**Parc naturel régional Scarpe-Escaut**  
Rue Notre Dame d'Amour, 357  
FR-59230 Saint Amand-les-Eaux  
Tél.: +33(0)3/27.19.19.70  
contact@pnr-scarpe-escaut.fr  
www.pnr-scarpe-escaut.fr

Avec le soutien financier du Commissariat Général au Tourisme de la Région wallonne et du Fonds Européen de Développement Régional



Edit. resp : N. Plouvier - Coordination: Maison du Tourisme du Tournaisis - Photographies : S. Dhote - Illustration : Aquaterra - Cartographie: Aquaterra - Coordinateur communal: Maison du Parc naturel des Plaines de l'Escaut - Impression : ICR - Tirage: 3000

Parc naturel  
des Plaines de l'Escaut

BON-SECOURS ET CONDÉ SUR L'ESCAUT (FR)

# Boucle transfrontalière de Bon-Secours

CIRCUIT ÉQUESTRE DES CINQ FORÊTS  
CIRCUIT TRANSFRONTALIER





PARC NATUREL DES  
PLAINES  
DE L'ESCAUT  
VOTRE SECONDE NATURE

n°3

**DEPART**

Parking de la Lisière (Bon-Secours)

 10 km

 1h00

BOUCLE DE BON-SECOURS

N°3 10 KM



## Attelages et cavaliers

BOUCLE DE  
BON-SECOURS

N°3 10 KM

10 km

## MANÈGES

### HC Les Ecuries de la Grivardry

Rue de la Croix, 98  
BE-7608 Wiers  
Tél.: +32(0)69/77.43.89  
Hébergement des chevaux et des cavaliers.

### D2 Les Ecuries de Bon-Secours

Rue de Blaton, 55  
BE-7600 Péruwelz  
Tél.: +32(0)69/77.24.28  
Hébergement des chevaux et des cavaliers.

### HC Manège du chêne brûlé

Rue du Pilori, 3  
BE-7604 Brasménil  
Tél.: +32(0)69/78.03.68  
Hébergement des chevaux, pas des cavaliers.

### HC Les Ecuries du Marais

Rue du Marais, 21  
BE-7320 Bernissart  
Tél.: +32(0)477/71.25.60  
Hébergement des chevaux, pas des cavaliers.

## MARÉCHAL FERRANT

### HC Priels O.

Gsm: +32(0)473/45.21.95

## VÉTÉRINAIRE

### Equiguarde

Tél.: +32(0)70/23.30.69

## DEPART

Parking de la Lisière  
(Bon-Secours)

## → HORS CIRCUIT

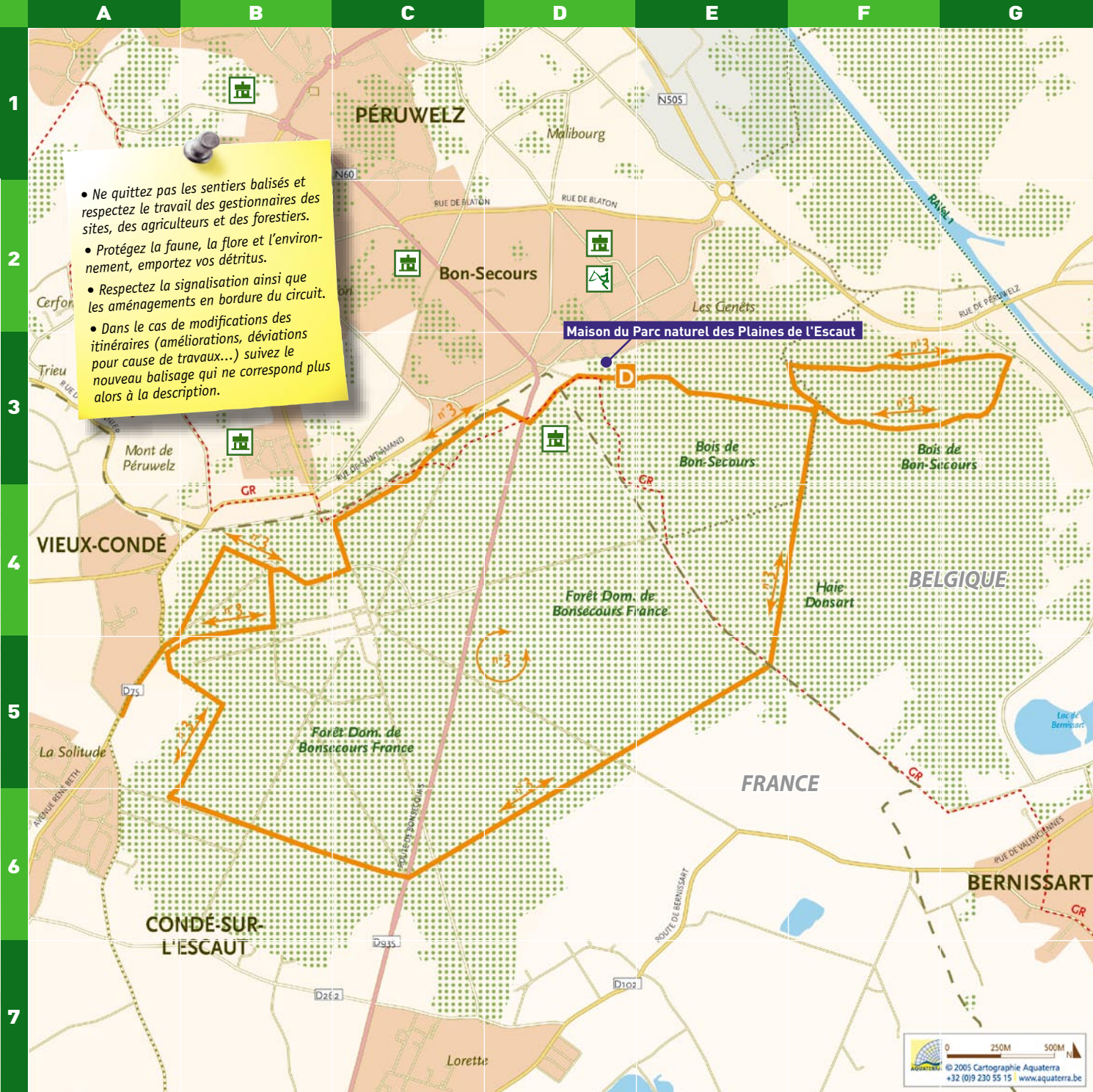
### LA BASILIQUE

Au XVII<sup>ème</sup> siècle, les habitants de Péruwelz ont construit une chapelle pour remercier la Vierge de les avoir protégés de la peste. Ils ont choisi un mont où l'on vénérât Notre-Dame du Chêne, vraisemblablement à l'emplacement d'une pierre druidique. C'est en 1892 que fut inaugurée la basilique de Notre-Dame de Bon-Secours. En style néo-gothique, elle est bâtie en pierre de Tournai et attire encore de nombreux pèlerins.

## → ATTENTION

### BALISAGE

Le balisage est en cours de réalisation sur le versant français, vous pouvez donc rencontrer des difficultés.



• Ne quittez pas les sentiers balisés et respectez le travail des gestionnaires des sites, des agriculteurs et des forestiers.  
• Protégez la faune, la flore et l'environnement, emportez vos déchets.  
• Respectez la signalisation ainsi que les aménagements en bordure du circuit.  
• Dans le cas de modifications des itinéraires (améliorations, déviations pour cause de travaux...) suivez le nouveau balisage qui ne correspond plus alors à la description.

## Légende

circuit de base accessible aux attelages et cavaliers

Pour signaler un défaut (fléchage, difficulté, anomalie) ou suggérer une amélioration (circuit ou dépliant) : contactez le PARC NATUREL DES PLAINES DE L'ESCAUT - Rue des Sapins, 31 - 7603 BON-SECOURS  
Tél.: +32(0)69/77.98.10 - [parcnaturel@plainesdelescaut.be](mailto:parcnaturel@plainesdelescaut.be)

0 250M 500M  
© 2005 Cartographie Aquaterra  
+32 (0)9 230 55 15 [www.aquaterra.be](http://www.aquaterra.be)